




Regione Piemonte



Comune di San Giorio di Susa



Città Metropolitana di Torino



VARIANTE SEMPLIFICATA

ai sensi dell'art.17 bis c.2 e 6 della L.R. 56/77 e s.m.i.

Progetto Interregionale "Via Francigena" (Del. CIPE N. 3/2016)

Fondi MIBACT per messa in sicurezza di alcuni tratti ciclo-pedonali della Via Francigena

TAV.7A


ZONIZZAZIONE

Scala 1:1500

Novembre 2022

STUDIO DI ARCHITETTURA E URBANISTICA

arch. Sorbo Maria



Progettista

Torre Rivella, Corso Regio Parco, 2, 10153 Torino

tel. 011 020 4650

studiosorbo@gmail.com

m.sorbo@architettutorinopec.it

Indirizzo

Contatti

Collaboratori

dott. pianificatore Marco Cazzuola

dott. Andrea Greppi


arch. pianificatore Rocco Meoli

ordine -

ARCHITETTI


n. 2831

Maria SORBO




LEGENDA

Av




vecchio nucleo

D




zone per attivita' produttive


E



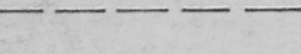
zone agricole



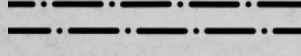
CONFINE COMUNALE



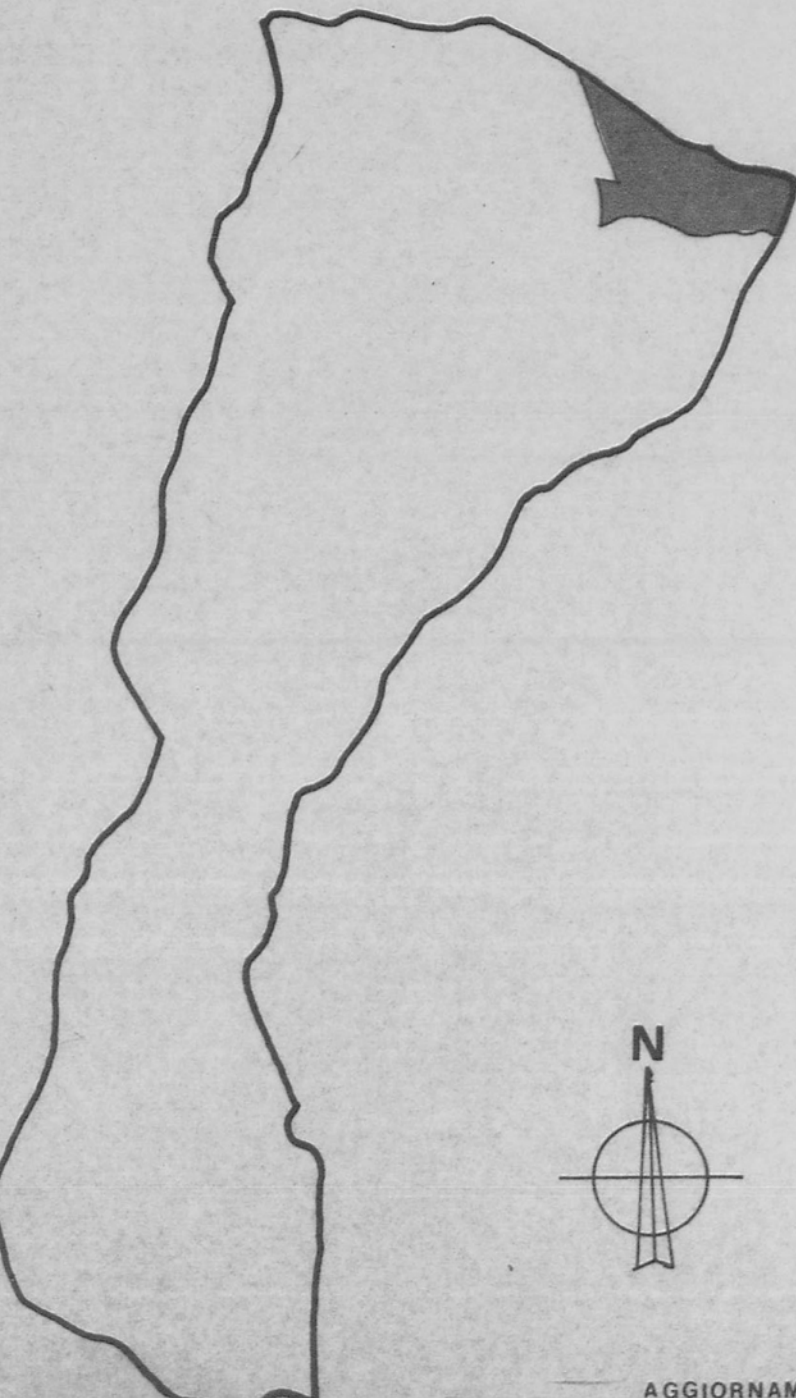
LIMITE AREE DI P.R.G.C.




LIMITE AREE DI RISPETTO FIUME E STRADA



pista ciclo-pedonale in progetto



N



AGGIORNAMENTO: DICEMBRE 1992

The main map illustrates the zoning of the area around San Giorio di Susa. It features the Dora Riparia river flowing through the landscape. The Strada Statale is shown as a major road. The map is divided into several zones: E1 (agricultural), D (productive), and E4 (agricultural). The map also shows the boundaries of the Comune di Bruzolo, Comune di S. Didero, and Comune di Villarfoce. A north arrow is located in the bottom right corner.